

大口町告示第70号

道路法（昭和27年法律第180号）第18条第1項の規定に基づき、道路の区域を次のように変更する。

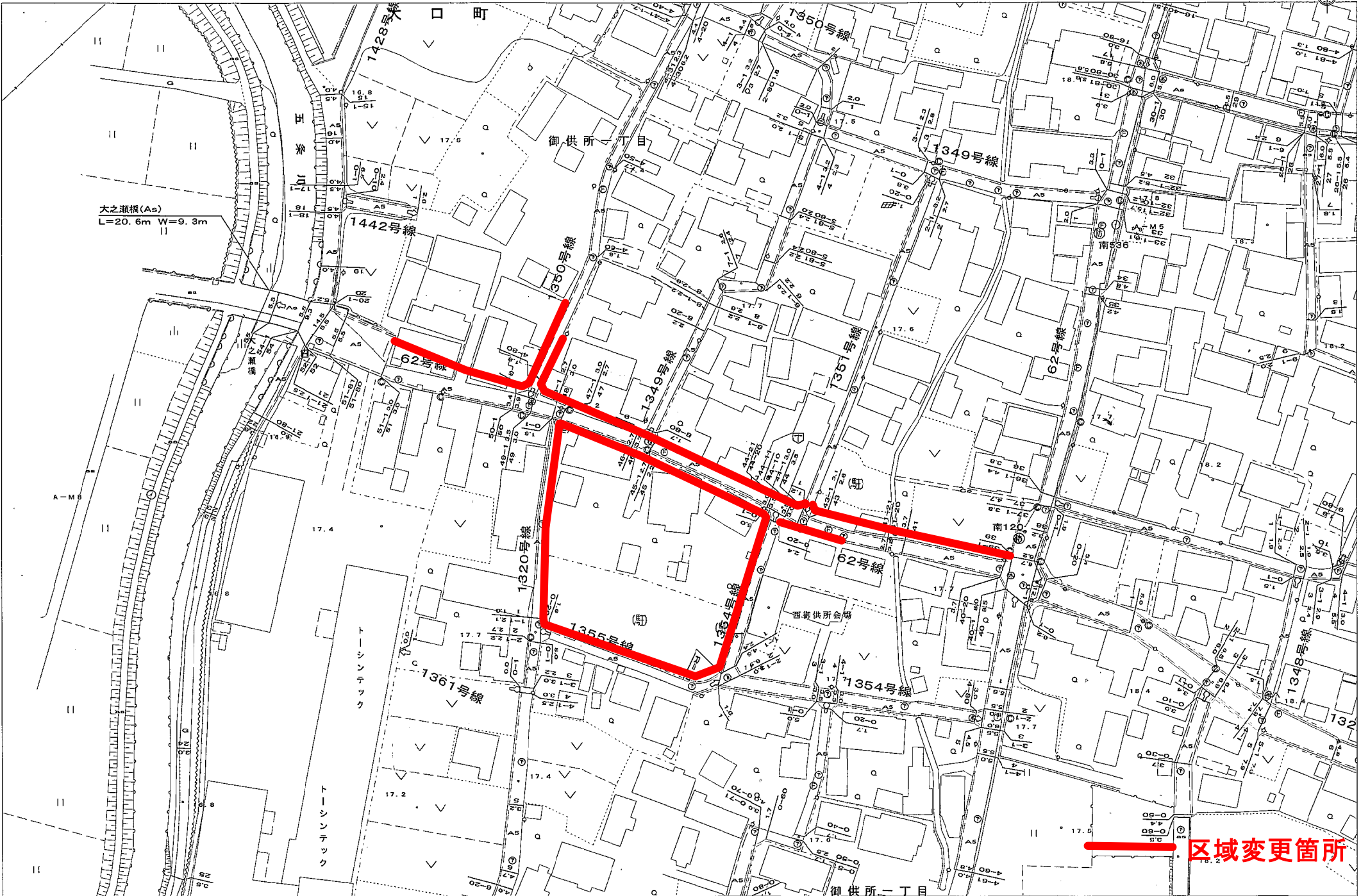
その関係図面は、告示の日から1週間（ただし、大口町の休日を定める条例（平成元年大口町条例第19号）第1条第1項各号に規定する町の休日を除く。）産業建設部建設課において一般の縦覧に供する。

平成29年6月20日

大口町長 鈴木雅博

道路の区域変更

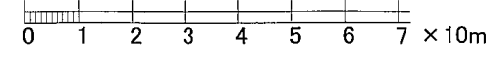
路線 番号	路線名	新旧	区 間	敷地幅員	延長
62	布袋小牧線	新	堀尾跡二丁目 56 番地先から 御供所一丁目 144 番地先まで	4.6～18.0m	885.7m
		旧	堀尾跡二丁目 56 番地先から 御供所一丁目 144 番地先まで	3.7～18.0m	885.7m
1320	豊田 20 号線	新	御供所一丁目 489 番地先から 豊田一丁目 71 番地先まで	3.2～6.0m	386.2m
		旧	御供所一丁目 489 番地先から 豊田一丁目 71 番地先まで	2.6～6.0m	386.2m
1350	豊田 50 号線	新	御供所一丁目 170 番地先から 御供所一丁目 151 番地先まで	2.7～7.2m	177.6m
		旧	御供所一丁目 170 番地先から 御供所一丁目 151 番地先まで	2.7～7.2m	183.4m
1354	豊田 54 号線	新	御供所一丁目 538 番地先から 御供所一丁目 533 番地先まで	4.0～7.0m	122.7m
		旧	御供所一丁目 538 番地先から 御供所一丁目 533 番地先まで	3.4～7.0m	125.7m
1355	豊田 55 号線	新	御供所一丁目 494 番 1 地先から 御供所一丁目 495 番 地先まで	4.0～7.4m	55.5m
		旧	御供所一丁目 494 番 1 地先から 御供所一丁目 495 番 地先まで	2.6～6.0m	55.5m



区域変更箇所

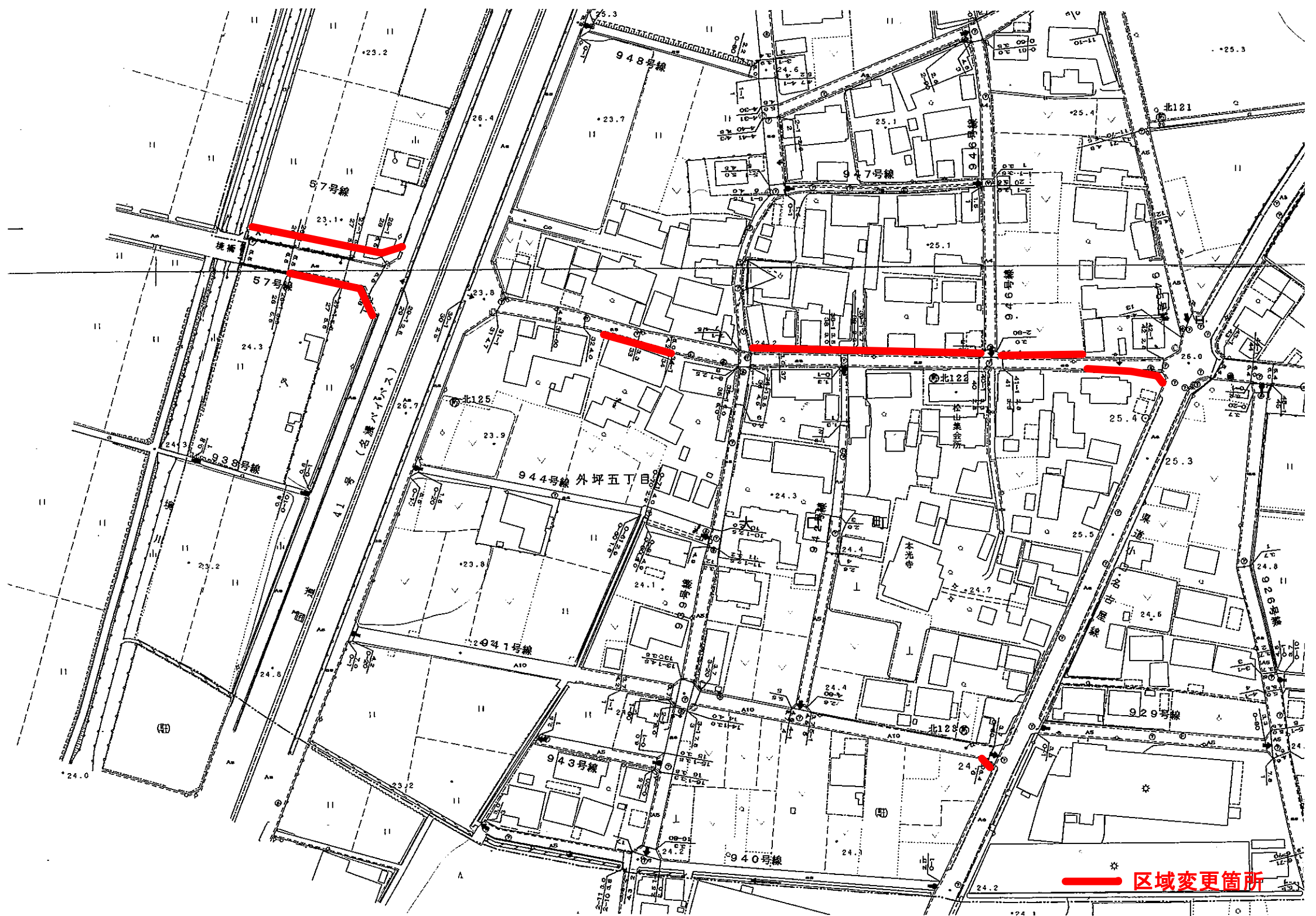
大口町

1 : 1,000



道路の区域変更

路線 番号	路線名	新旧	区 間	敷地幅員	延長
57	内津々線	新	秋田一丁目 1 番地先から 外坪三丁目 113 番地先まで	4.5～25.0m	1784.9m
		旧	秋田一丁目 1 番地先から 外坪三丁目 113 番地先まで	3.5～25.0m	1784.9m
941	外坪 41 号線	新	外坪五丁目 218 番地先から 外坪五丁目 244 番 1 地先まで	5.0～9.0m	221.9m
		旧	外坪五丁目 218 番地先から 外坪五丁目 244 番地先まで	5.0～9.0m	221.9m



— 区域変更箇所