

大口町告示第127号

道路法（昭和27年法律第180号）第18条第1項の規定に基づき、道路の区域を次のように決定する。

その関係図面は、告示の日から2週間（ただし、大口町の休日を定める条例（平成元年大口町条例第19号）第1条第1項各号に規定する町の休日を除く。）建設部維持管理課において一般の縦覧に供する。

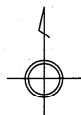
令和2年12月21日

大口町長 鈴木 雅 博

道路の区域決定

路線番号	路線名	区間	敷地幅員	延長
207	町道 河北107号線	仲沖二丁目2番1地先から 仲沖二丁目10番地先まで	2.0~2.8m	130.6m
208	町道 河北108号線	仲沖二丁目53番1地先から 仲沖二丁目46番地先まで	2.0~2.3m	152.3m
375	町道 上小口75号線	萩島一丁目40番地先から 萩島一丁目44番地先まで	2.0~3.0m	56.6m
376	町道 上小口76号線	萩島一丁目66番地先から 萩島一丁目65番地先まで	2.0~5.3m	81.4m

道路の区域決定 町道河北107号線 位置図



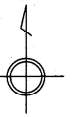
起点
仲沖二丁目2番1地先

終点
仲沖二丁目10番地先

1:1,500




道路の区域決定 町道河北108号線 位置図



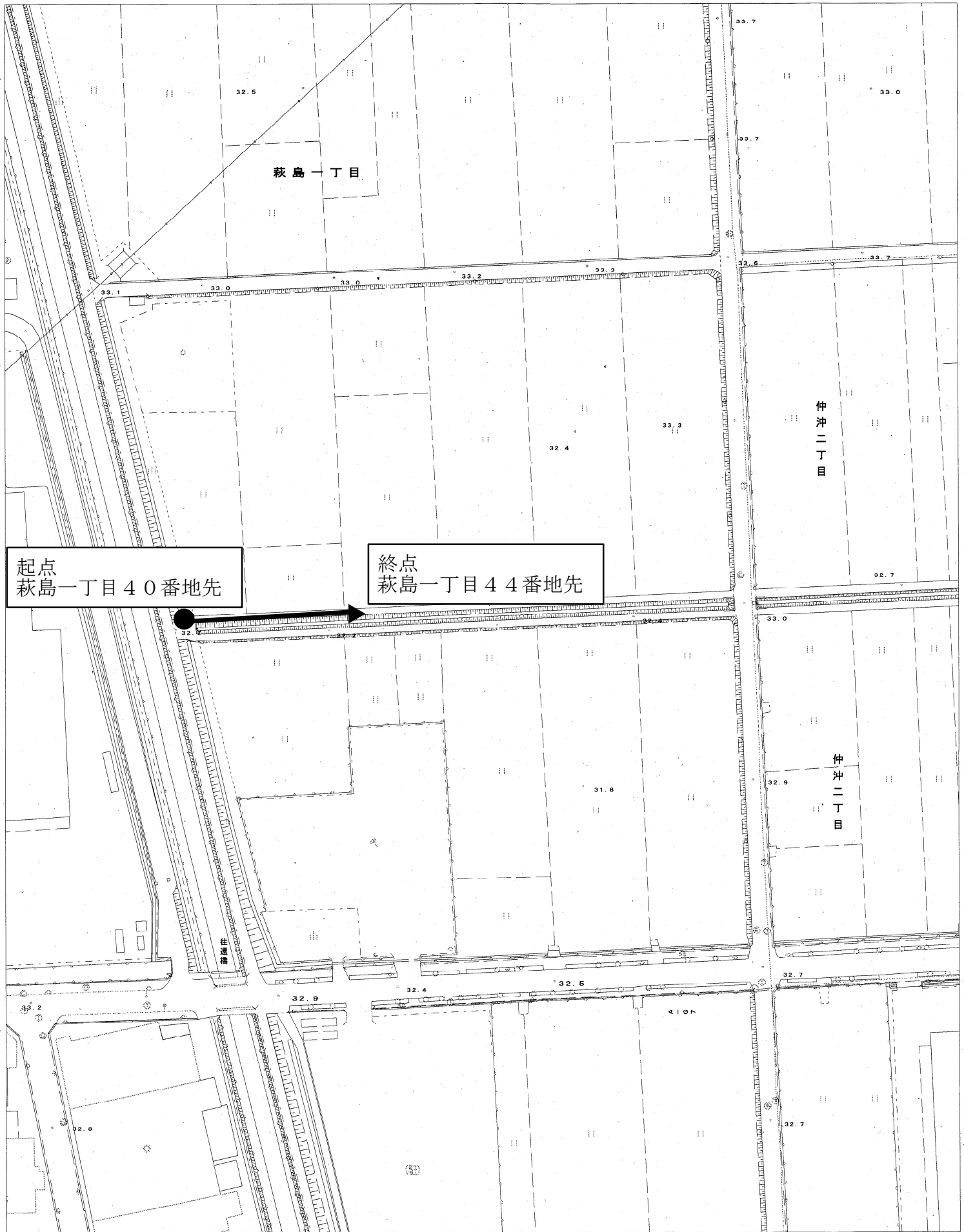
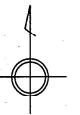
起点
仲沖二丁目53番1地先

終点
仲沖二丁目46番地先

1:1,500



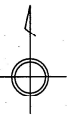
道路の区域決定 町道上小口75号線 位置図



1:1,500



道路の区域決定 町道上小口76号線 位置図



1:1,500

