

大口町告示第16号

道路法（昭和27年法律第180号）第18条第1項の規定に基づき、道路の区域を次のように決定する。

その関係図面は、告示の日から2週間（ただし、大口町の休日を定める条例（平成元年大口町条例第19号）第1条第1項各号に規定する町の休日を除く。）建設部維持管理課において一般の縦覧に供する。

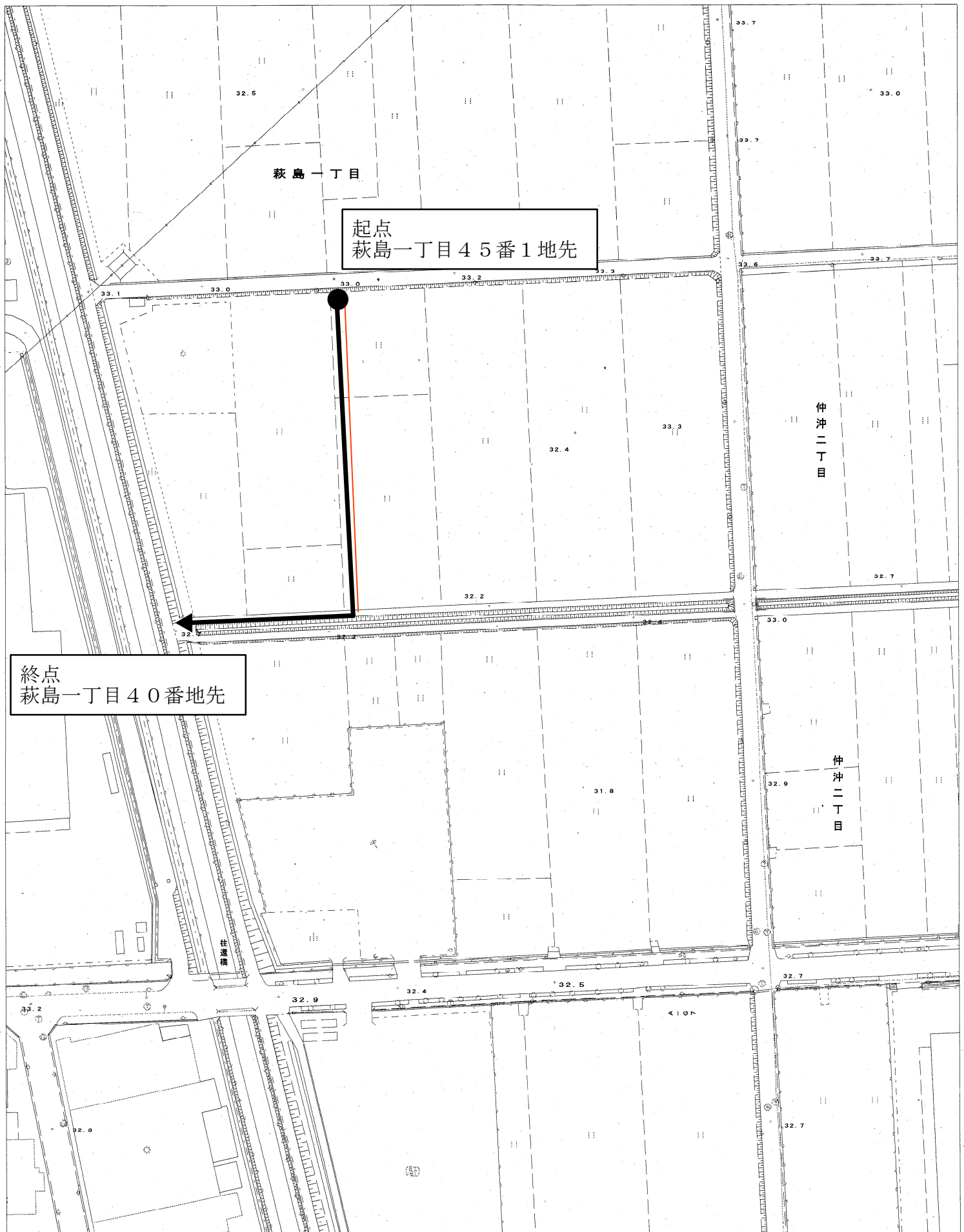
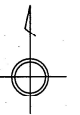
令和3年3月25日

大口町長 鈴木 雅 博


道路の区域決定

路線番号	路線名	区間	敷地幅員	延長
375	町道 上小口75号線	萩島一丁目45番1地先から 萩島一丁目40番地先まで	2.0~6.0m	156.3m
945	町道 外坪45号線	外坪一丁目29番地先から 外坪五丁目105番地先まで	3.9~8.2m	187.3m
957	町道 外坪57号線	外坪五丁目164番地先から 外坪五丁目104番地先まで	4.0~7.5m	179.2m

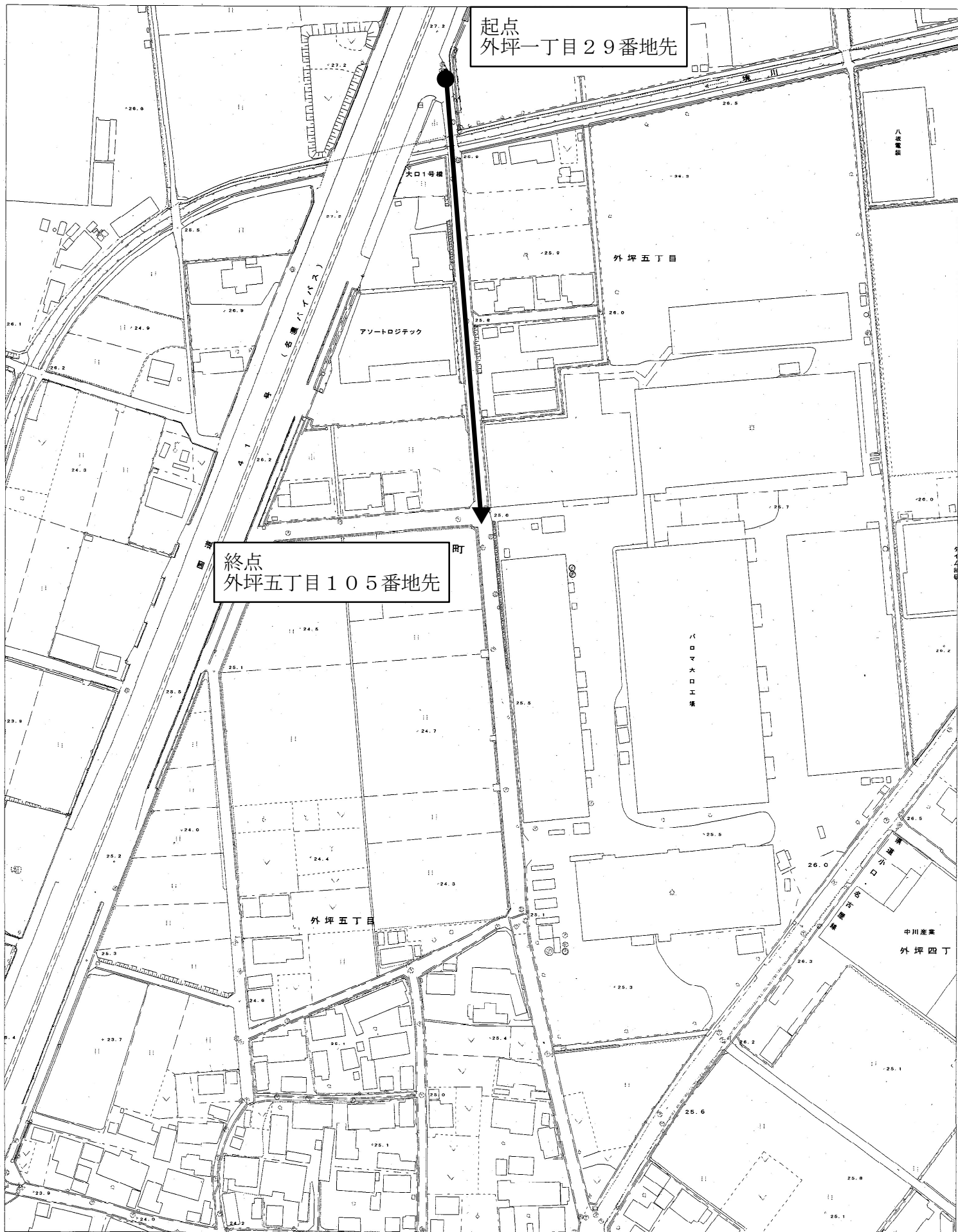
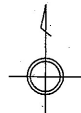
道路の区域決定 町道上小口75号線 位置図



1:1,500



道路の区域決定 町道外坪45号線 位置図



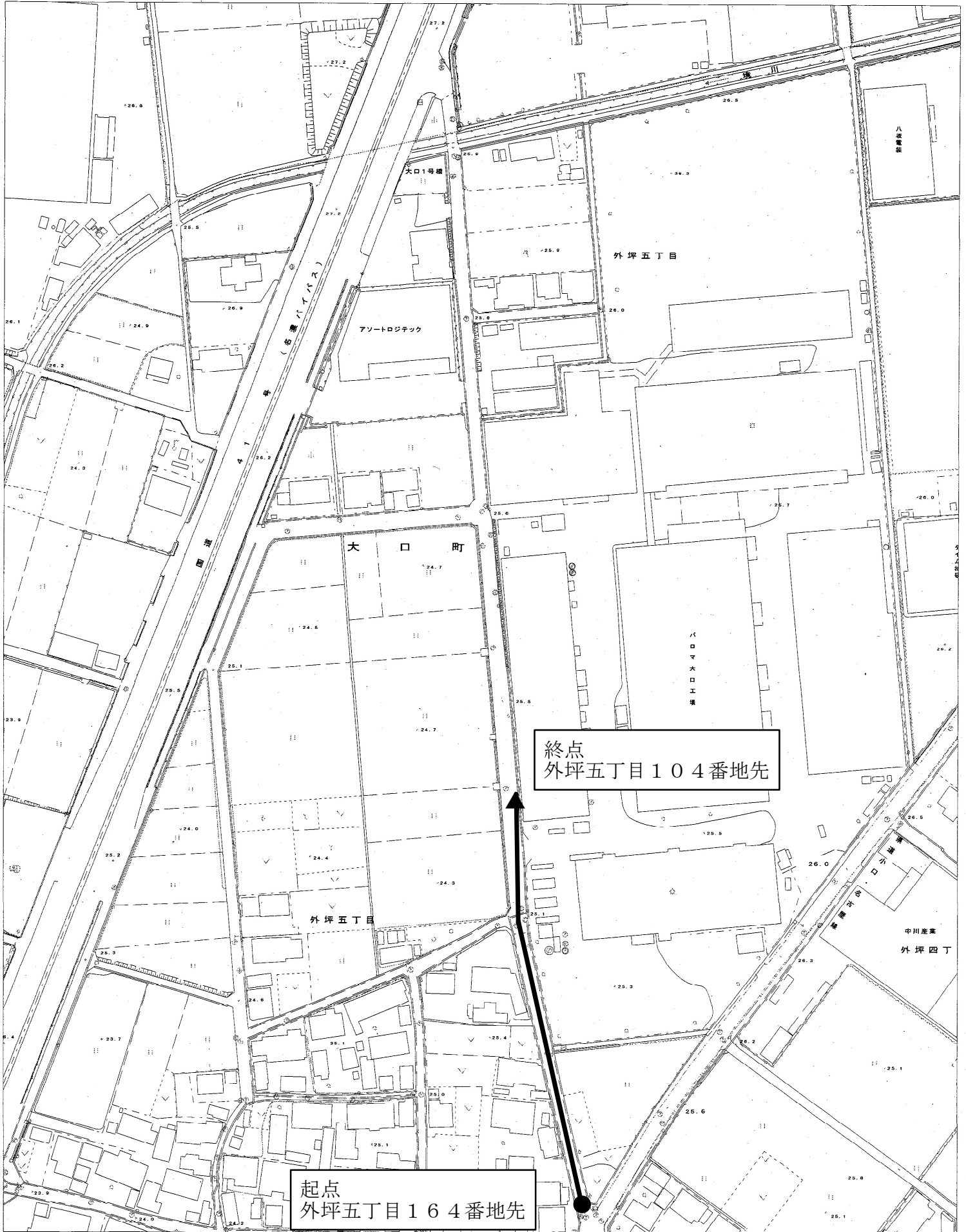
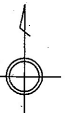
起点  
外坪一丁目29番地先

終点  
外坪五丁目105番地先

1:2,000



道路の区域決定 町道外坪57号線 位置図



起点  
外坪五丁目164番地先

終点  
外坪五丁目104番地先

1:2,000

