

大口町告示第110号

道路法（昭和27年法律第180号）第18条第1項の規定に基づき、道路の区域を次のように変更する。

その関係図面は、告示の日から2週間（ただし、大口町の休日を定める条例（平成元年大口町条例第19号）第1条第1項各号に規定する町の休日を除く。）建設部維持管理課において一般の縦覧に供する。

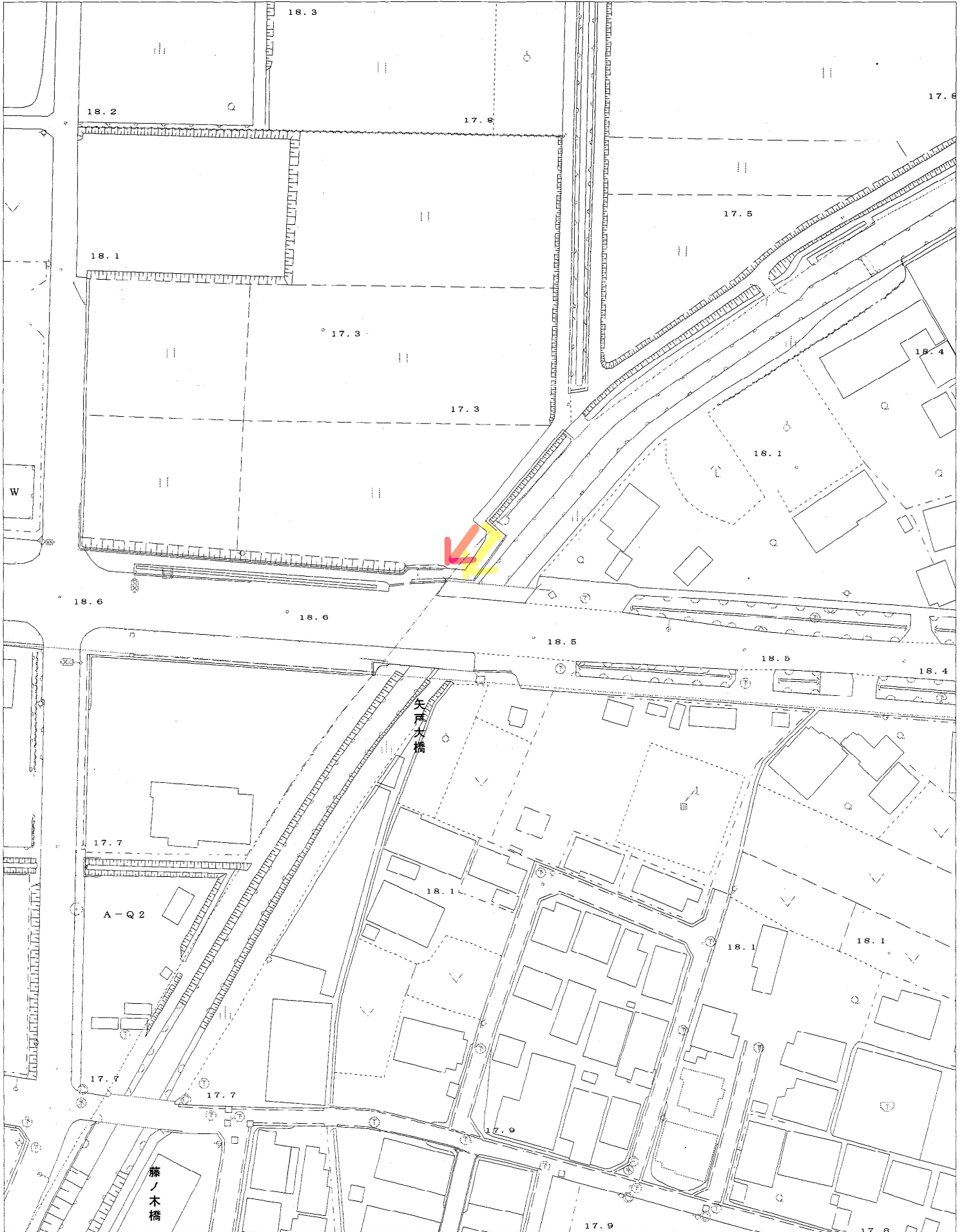
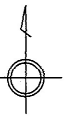
令和3年9月16日

大口町長 鈴木 雅 博

道路の区域変更

路線 番号	路線名	新旧	区間	敷地幅員	延長
1302	町道 豊田2号線	旧	御供所三丁目222番 地先から 御供所三丁目222番	2.5~5.0m	13.0m
		新	御供所三丁目222番 地先から 御供所三丁目222番 地先まで	4.0~5.0m	11.5m
1305	町道 豊田5号線	旧	豊田三丁目122番2 地先から 豊田三丁目119番地 先まで	9.5~9.5m	6.0m
		新	豊田三丁目122番2 地先から 豊田三丁目119番地 先まで	9.5~12.3m	6.0m

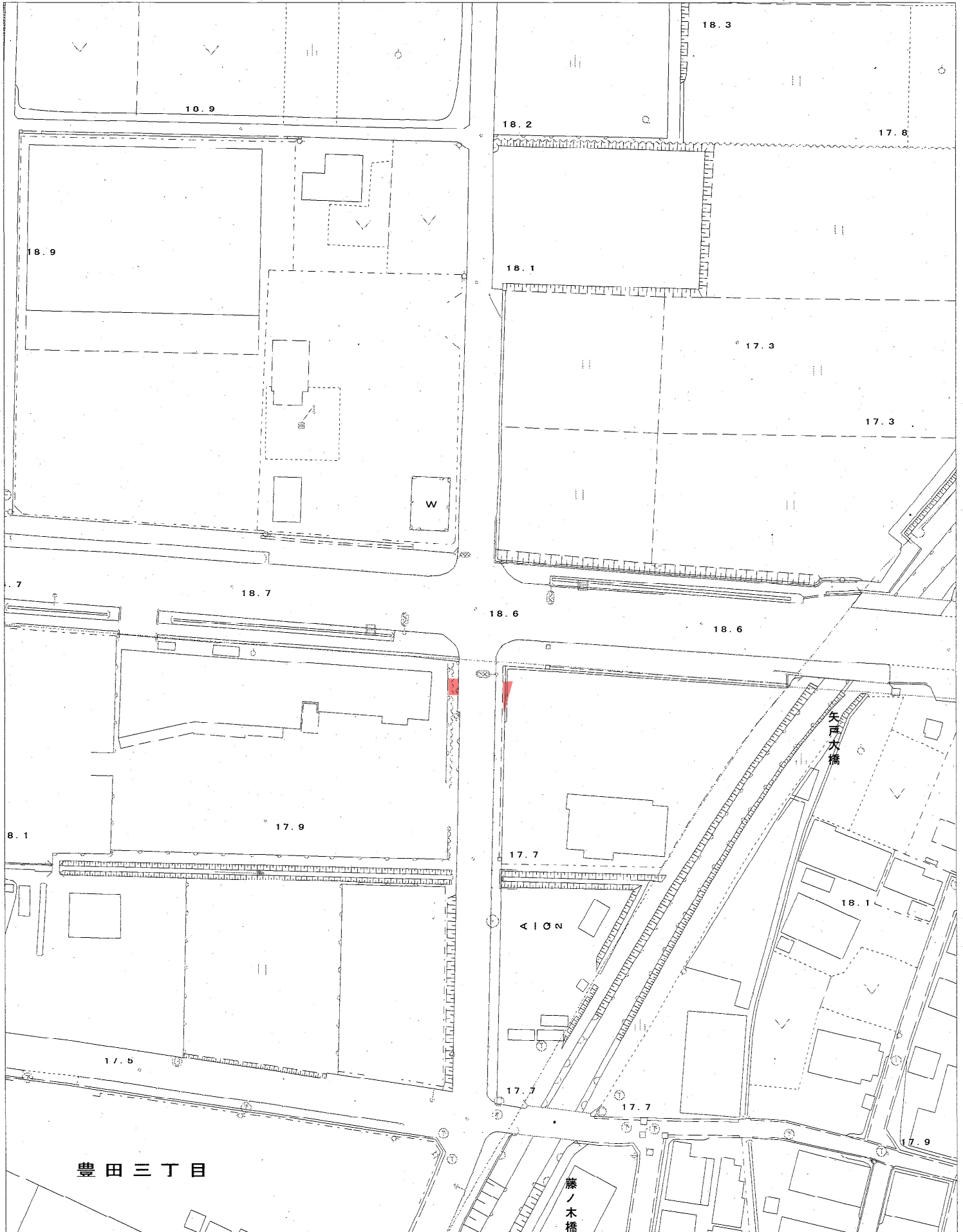
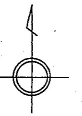
道路区域の変更 町道豊田2号線 位置図



1:1,000



道路区域の変更 町道豊田5号線 位置図



1:1,000

