

大口町告示第12号

道路法（昭和27年法律第180号）第18条第1項の規定に基づき、道路の区域を次のように変更する。

その関係図面は、告示の日から2週間（ただし、大口町の休日を定める条例（平成元年大口町条例第19号）第1条第1項各号に規定する町の休日を除く。）建設部維持管理課において一般の縦覧に供する。

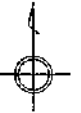
令和8年3月25日

大口町長 鈴木雅博

道路の区域変更

路線 番号	路 線 名	新旧	区 間	敷地幅員	延長
1319	町道 豊田19号線	旧	豊田一丁目74番 地先から 豊田一丁目53番 地先まで	2.5~3.0 m	448.7m
		新	豊田一丁目150 番地先から 豊田一丁目53番 地先まで	2.5~5.5 m	452.8m
1320	町道 豊田20号線	旧	御供所一丁目48 9番地先から 豊田一丁目71番 地先まで	3.2~6.0 m	385.2m
		新	御供所一丁目48 9番地先から 御供所一丁目46 8番1地先まで	3.2~6.0 m	298.8m
1321	町道 豊田21号線	旧	御供所一丁目46 4番地先から 豊田一丁目46番 地先まで	4.5~8.5 m	599.9m
		新	御供所一丁目46 4番地先から 豊田一丁目463 番1地先まで	5.0~8.0 m	54.4m
1517	町道 大屋敷17号線	旧	大屋敷三丁目51 番地先から 高橋二丁目153 番地先まで	2.5~6.0 m	178.2m
		新	高橋二丁目128 番地先から 高橋二丁目153 番地先まで	2.5~6.0 m	108.7m

町道路線区域変更 町道豊田20号線 位置図



江南市

五條川

起点
御供所一丁目489番地先

変更後終点
御供所一丁目468番1地先

変更前終点
豊田一丁目71番地先

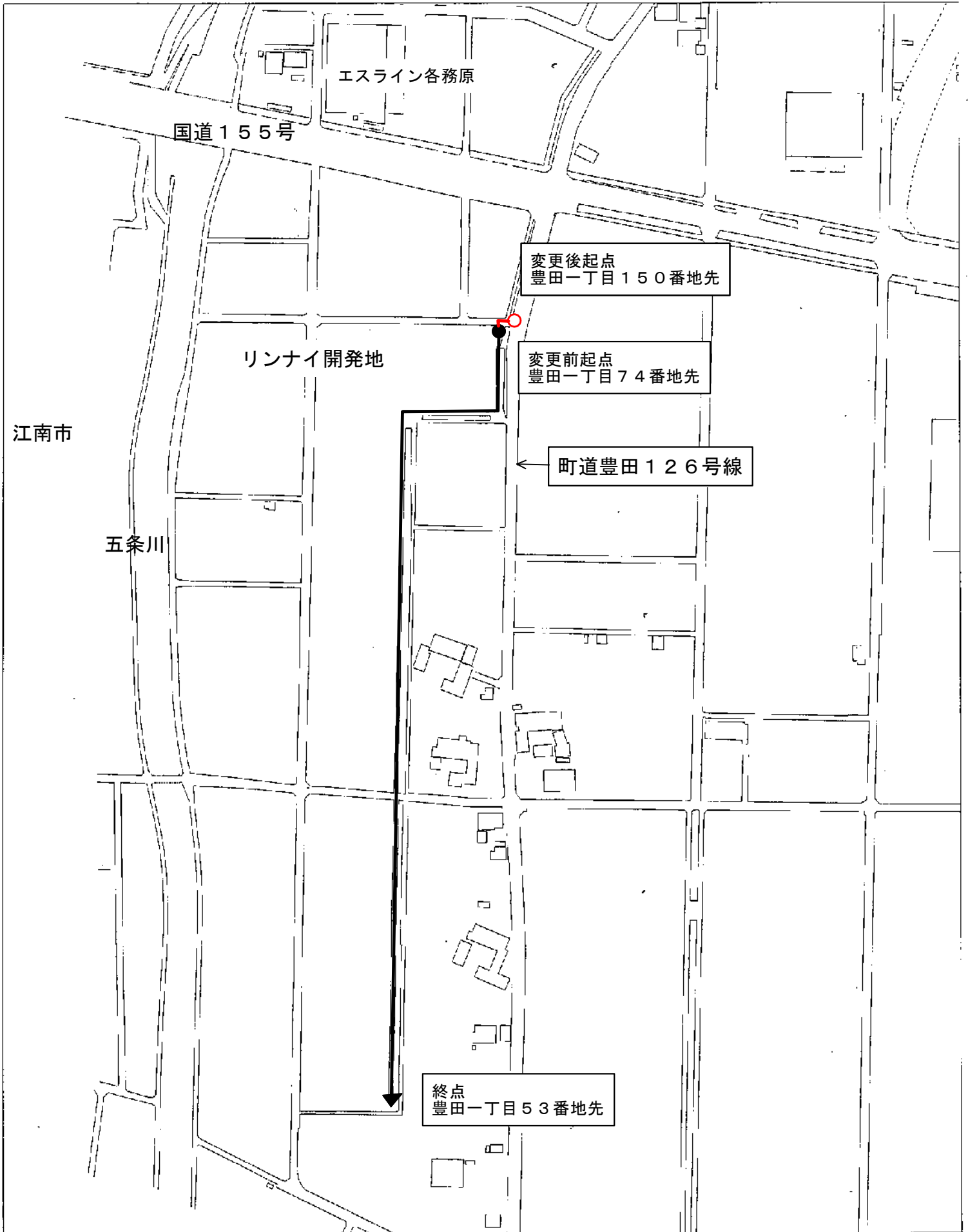
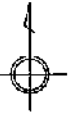
国道155号

豊田一丁目

1:2,500



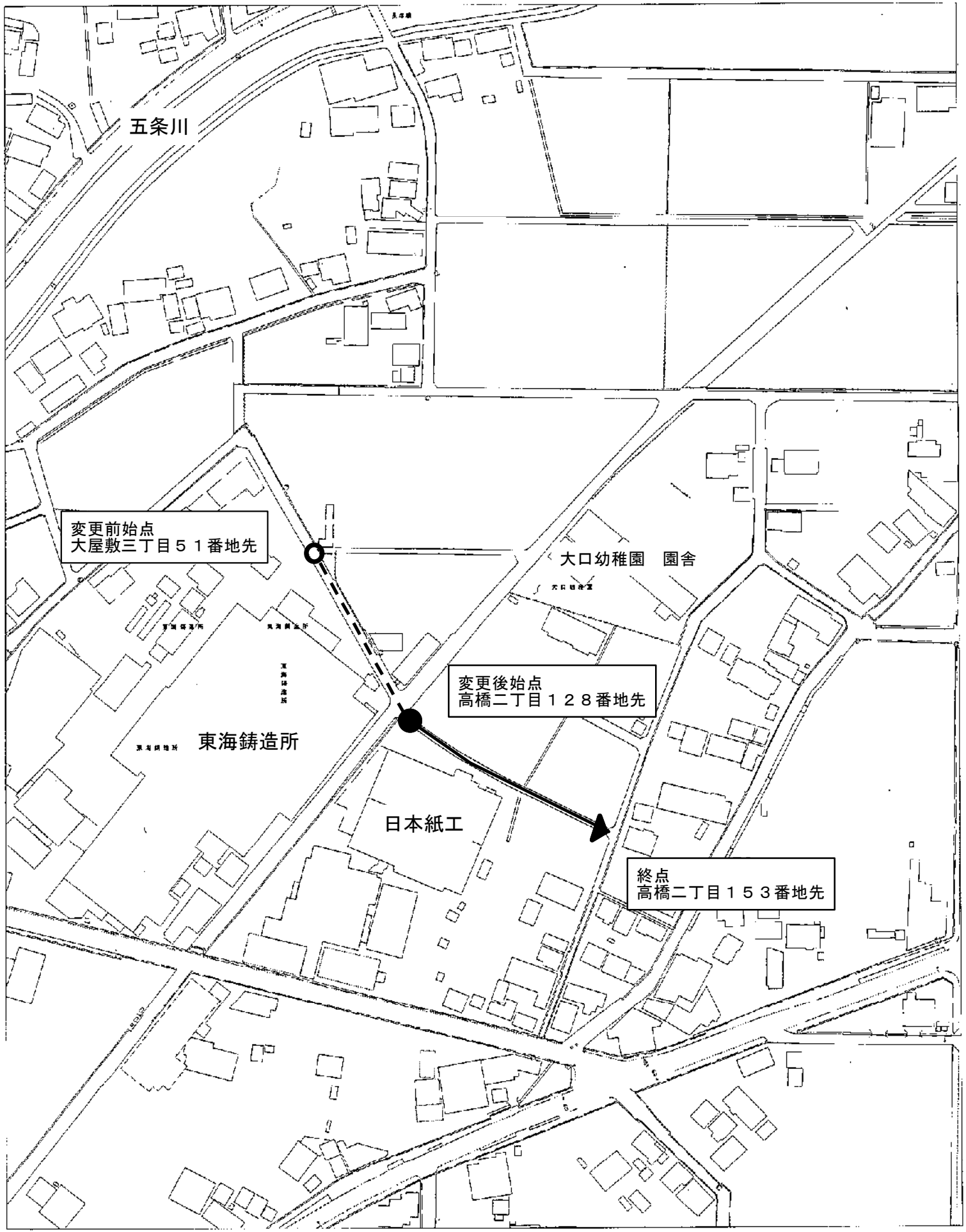
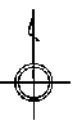
町道路線区域変更 町道豊田19号線 位置図



1:2,500



町道路線区域変更 町道大屋敷17号線 位置図



1:2,000

