

大口町告示第89号

道路法（昭和27年法律第180号）第18条第1項の規定に基づき、道路の区域を次のように決定する。

その関係図面は、告示の日から1週間（ただし、大口町の休日を定める条例（平成元年大口町条例第19号）第1条第1項各号に規定する町の休日を除く。）産業建設部維持管理課において一般の縦覧に供する。

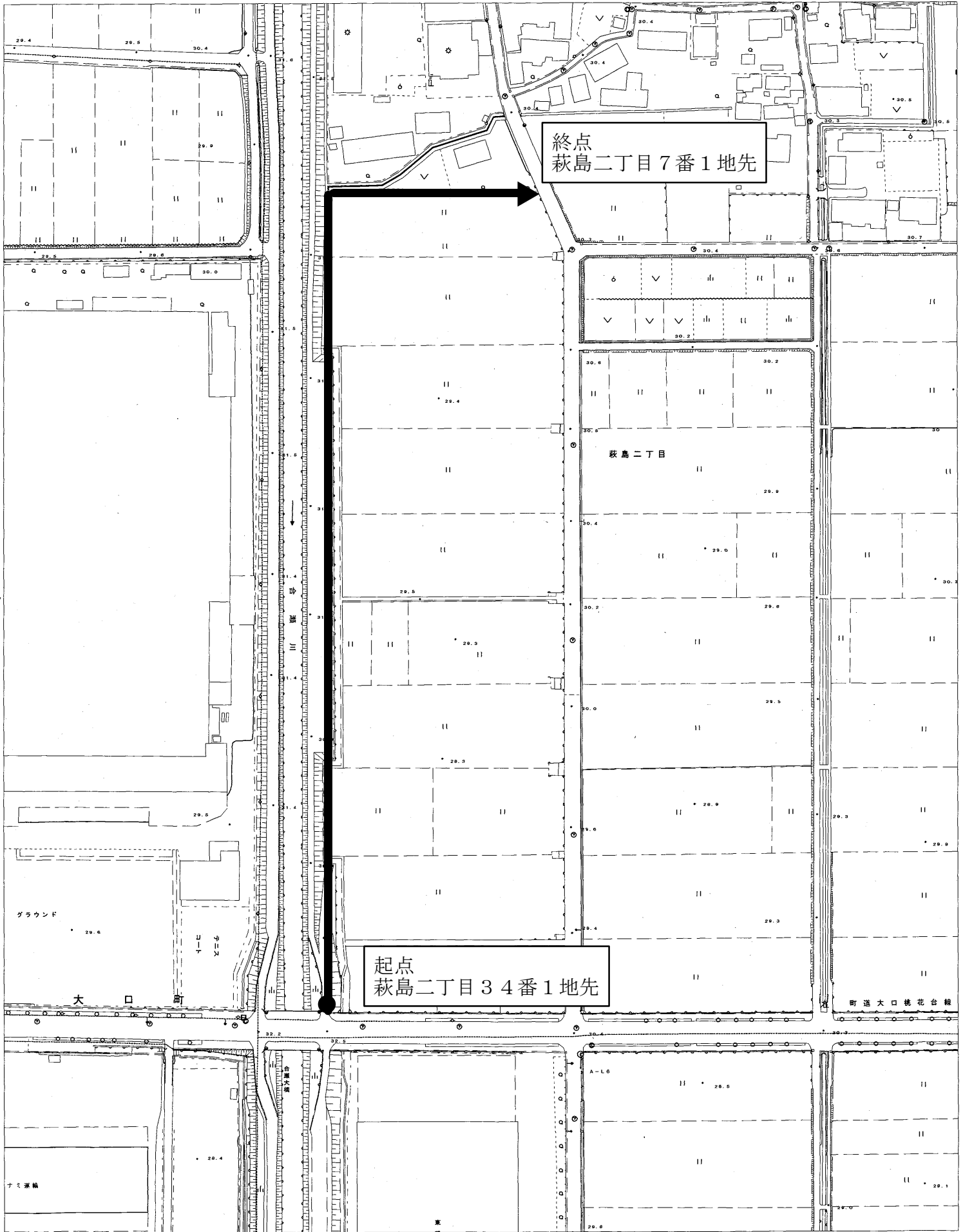
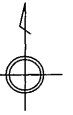
令和元年6月24日

大口町長 鈴木 雅 博


道路の区域決定

路線番号	路線名	区間	敷地幅員	延長
382	町道 上小口82号線	萩島二丁目158番1地先 から 萩島二丁目82番地先まで	5.6~11.7m	502.0m
408	町道 上小口108号線	萩島二丁目34番1地先か ら 萩島二丁目7番1地先まで	6.0~10.3m	422.0m
901	町道 外坪1号線	外坪二丁目1番1地先から 外坪二丁目65番1地先ま で	2.0~3.5m	364.8m

道路の区域決定 町道上小口108号線 位置図



1:2,000



道路の区域決定 町道外坪1号線 位置図

